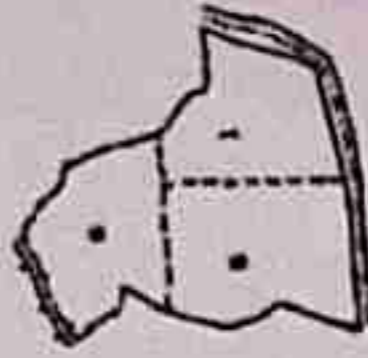


**DGPS SURVEYED MAP SHOWING SAND QUARRY AREA IN VILLAGE
JAMUPAPALI UNDER GAISILET TAHASIL OF BARGARH DISTRICT, ODISHA.**

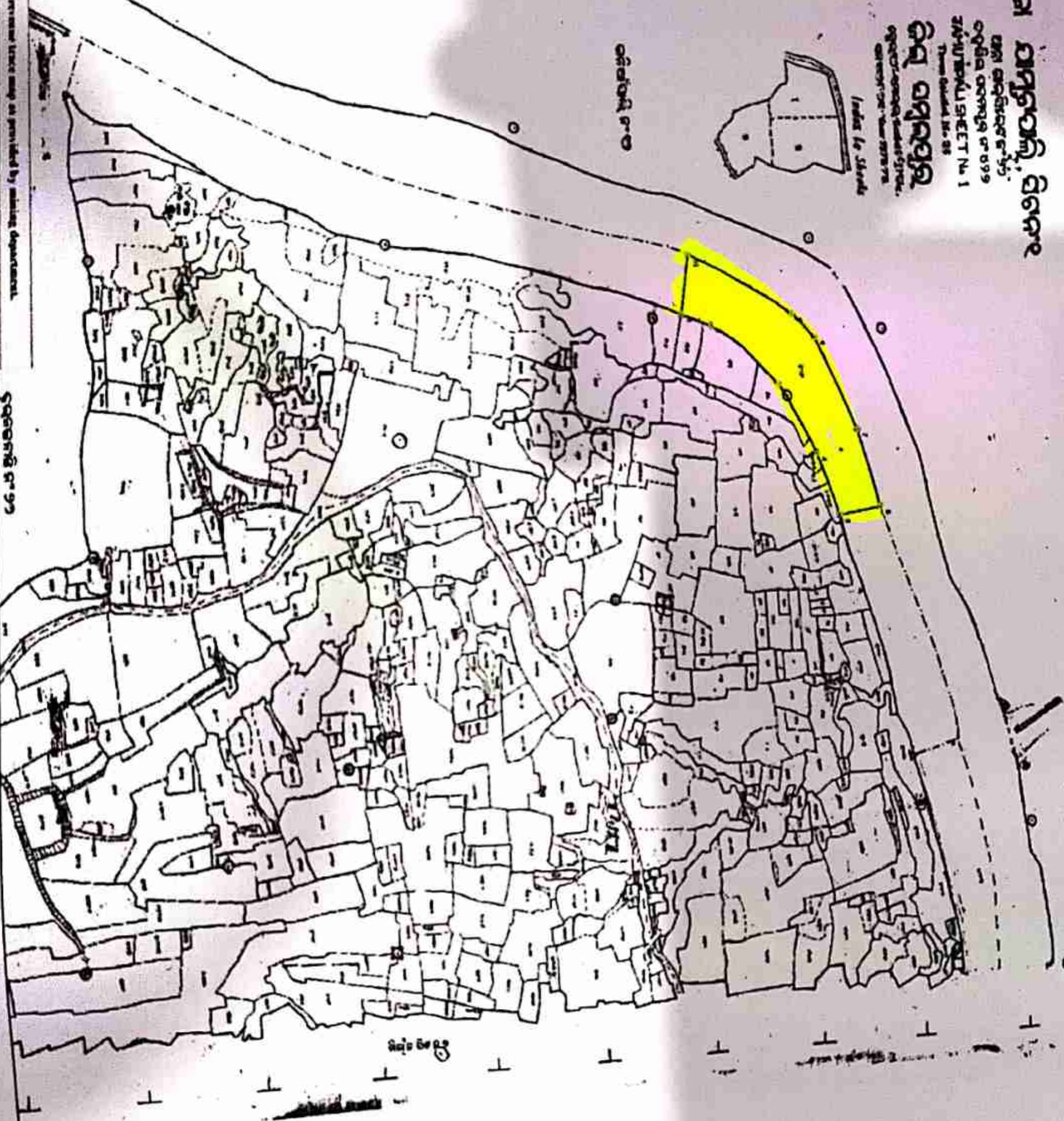

ଶିଳା ବାର୍ଗରହ ଜିଲ୍ଲା
ଗୌଡ଼ା ଗୌଡ଼ା ଗ୍ରାମପଞ୍ଚାୟତ
ଜାମୁପାଲି ଷିଟ୍ ନଂ ୧
ପ୍ରାୟତଃ ୧୫: ୫୫
ଓଡ଼ିଶା ସରକାର, ଭୁବନେଶ୍ୱର

ଇଞ୍ଚ ଚାର୍ଜ୍
ଓଡ଼ିଶା ସରକାର, ଭୁବନେଶ୍ୱର

ଇଞ୍ଚ ଚାର୍ଜ୍
ଓଡ଼ିଶା ସରକାର, ଭୁବନେଶ୍ୱର



ଓଡ଼ିଶା ପ୍ରଦେଶ



Disclaimer: This Surveyed map has been prepared based on provided by existing department.

ଖଣ୍ଡଗିରି ଗ୍ରାମ

ପଲ୍ଲୀ ନଂ	ପଲ୍ଲୀ ନାମ	କୋ-ଓପରେଟିଭ୍	କୋ-ଓପରେଟିଭ୍ ନଂ	କୋ-ଓପରେଟିଭ୍ ନାମ
୧	ଜାମୁପାଲି	ଜାମୁପାଲି	୧୫୫୫	ଜାମୁପାଲି
୨	ଗୌଡ଼ା	ଗୌଡ଼ା	୧୫୫୬	ଗୌଡ଼ା
୩	ଗୌଡ଼ା	ଗୌଡ଼ା	୧୫୫୭	ଗୌଡ଼ା
୪	ଗୌଡ଼ା	ଗୌଡ଼ା	୧୫୫୮	ଗୌଡ଼ା
୫	ଗୌଡ଼ା	ଗୌଡ଼ା	୧୫୫୯	ଗୌଡ଼ା
୬	ଗୌଡ଼ା	ଗୌଡ଼ା	୧୫୬୦	ଗୌଡ଼ା
୭	ଗୌଡ଼ା	ଗୌଡ଼ା	୧୫୬୧	ଗୌଡ଼ା
୮	ଗୌଡ଼ା	ଗୌଡ଼ା	୧୫୬୨	ଗୌଡ଼ା
୯	ଗୌଡ଼ା	ଗୌଡ଼ା	୧୫୬୩	ଗୌଡ଼ା
୧୦	ଗୌଡ଼ା	ଗୌଡ଼ା	୧୫୬୪	ଗୌଡ଼ା

ଡିପ୍ଟିଏମ୍ ସର୍ଭେଡ୍ କୋର୍ଡିନେଟ୍ ଏରିଆ
ସି. ନଂ: ୧୫୫୫, ୧୫୫୬, ୧୫୫୭, ୧୫୫୮, ୧୫୫୯, ୧୫୬୦, ୧୫୬୧, ୧୫୬୨, ୧୫୬୩, ୧୫୬୪
ଡିପ୍ଟିଏମ୍ ନଂ: ୧୫୫୫, ୧୫୫୬, ୧୫୫୭, ୧୫୫୮, ୧୫୫୯, ୧୫୬୦, ୧୫୬୧, ୧୫୬୨, ୧୫୬୩, ୧୫୬୪



୩ ୧୦ ୧
୪ ୧୧ ୧
୫ ୧୨ ୧
୬ ୧୩ ୧
୭ ୧୪ ୧
୮ ୧୫ ୧
୯ ୧୬ ୧
୧୦ ୧୭ ୧