

## Geo Tagging

Improvement Of Road From Tandapada To Prakash House : OD/368/3534/275458/421645/00016420

### Before Initiation

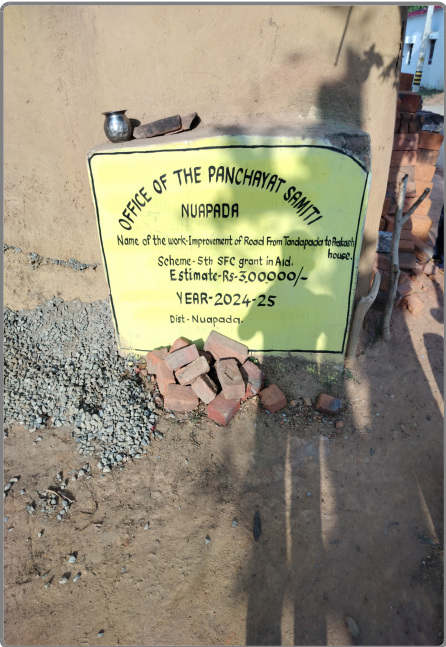


Date : 04-06-2025

Location : Latitude - 20.9099992 ,  
Longitude - 82.5720935

Status : Approved

### Transparency Board



Date : 13-06-2025

Location : Latitude - 20.9099829 ,  
Longitude - 82.572093

Status : Approved



Date : 13-06-2025

Location : Latitude - 20.9099829 ,  
Longitude - 82.572093

Status : Approved



Date : 13-06-2025

Location : Latitude - 20.9099829 ,  
Longitude - 82.572093

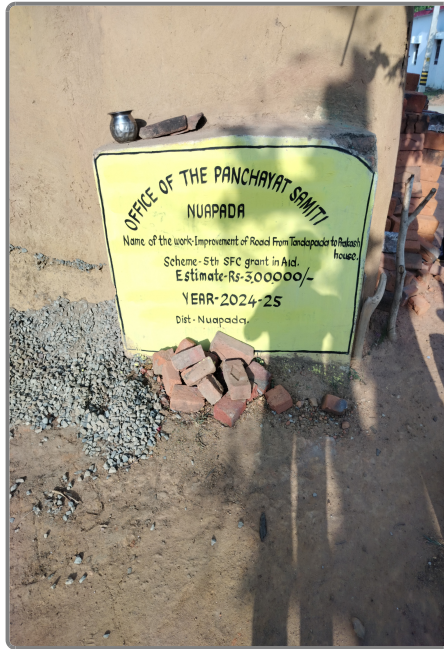
Status : Approved



Date : 13-06-2025

Location : Latitude - 20.9099829 ,  
Longitude - 82.572093

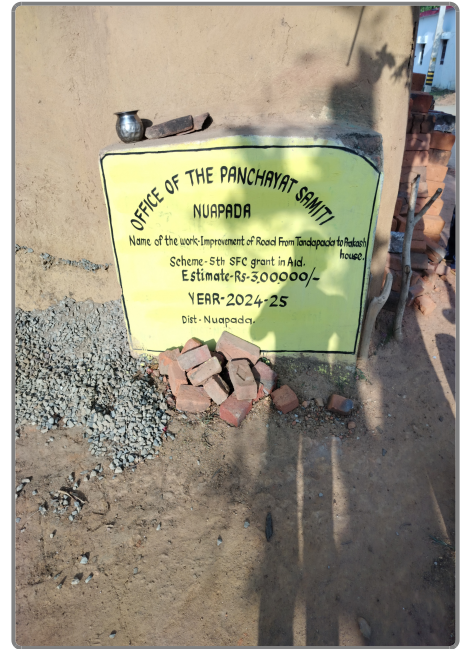
Status : Approved



Date : 13-06-2025

Location : Latitude - 20.9099829 ,  
Longitude - 82.572093

Status : Approved



Date : 13-06-2025

Location : Latitude - 20.9099829 ,  
Longitude - 82.572093

Status : Approved



Date : 13-06-2025

Location : Latitude - 20.9099829 ,  
Longitude - 82.572093

Status : Approved



Date : 13-06-2025

Location : Latitude - 20.9099748 ,  
Longitude - 82.5720961

Status : Approved



Date : 13-06-2025

Location : Latitude - 20.9099748 ,  
Longitude - 82.5720961

Status : Approved



**Date :** 13-06-2025

**Location : Latitude -** 20.9099748 ,  
**Longitude -** 82.5720961

**Status :** Approved

## **During**

---



**Date :** 03-09-2025

**Location : Latitude -** 20.9098815 ,  
**Longitude -** 82.5724644

**Status :** Approved

## **Completed**

---



**Date :** 11-09-2025

**Location : Latitude -** 20.9097881 ,  
**Longitude -** 82.5724962

**Status :** Approved